

Oščadnica	Zmluva č. 1257/2010	
Adresa:	Nám. M. Bernáta 745 023 01 Oščadnica	
Telefón:	041/4382121 0905470966	
Fax:	041/4382174	
E-mail:	oscadnica@velka-raca.sk	
Starosta obce:	RNDr. Miloslav Šulgan, CSc.	
Koordinátor projektu:	Ing. Pavol Šutý	
Okres:	Čadca	
Kraj:	Žilinský	
Povodie:	Kysuca	

Obec leží v Slovenských Beskydách v doline potoka Oščadnica. Kotlina s vrchovinným povrchom v strede chotára je na mäkkých flyšových horninách. Hornatinný obvod je pokrytý nesúvislým lesom. Je tu jódovo-brómový prameň. Obec vznikla z rozptýleného valašského osídlenia v prvej polovici 17. storočia na území strečnianskeho panstva, ale už v druhej polovici 17. storočia patrila k budatínskemu panstvu.



Počet povodní v obci											
2000	2001	2002	2003	2004	2005	2006	2007	2008	2009	2010	
1	2	2	0	0	1	0	1	0	0	2	

Vybudované opatrenia splnili svoju úlohu už počas tohtoročných zrážok, pričom nedošlo k ich poškodeniu; náklady na škody spôsobené záplavami v prípade nevybudovania vodozádržných zariadení obec odhaduje na 30 000 eur; obec poukazuje na necitlivý prístup LESOV SR, š.p., pri manipulácii s vyťaženou drevnou hmotou.

Percento nezamestnaných v obci k 31.12.2010	13,49%
--	---------------



Vodozádržné systémy - návrh:	7500 m³
Vodozádržné systémy- reálne:	8200 m³
Finančné prostriedky:	30.000,- €
Vyčerpané prostriedky:	30.000,- €
Pracovné miesta - plán:	16
Počet miest - nezamestnaní:	0
Počet miest - iní:	6
Opatrenia - hrádzky:	45 ks
Opatrenia - odrážky:	5 ks
Opatrenia - prahy:	2 ks
Opatrenia - zemné rýhy:	9 ks
Opatrenia - iné:	zachytávač nečistôt



Stará Bystrica	Zmluva č. 1258/2010	
Adresa:	č. 537 023 04 Stará Bystrica	
Telefón:	041/4395122 0905498904	
Fax:	041/4327980	
E-mail:	starabystrica@starabystrica.sk	
Starosta obce:	PhDr. JUDr. Ján Podmanický	
Koordinátor projektu:	Ing. Pavol Šutý	
Okres:	Čadca	
Kraj:	Žilinský	
Povodie:	Kysuca	

Leží na juhozápadnom okraji Slovenských Beskýd uprostred doliny Bystrice. Obec vznikla v druhej polovici 16. storočia. Písomne je doložený richtár Ján Bystrický v r. 1636. Nepriama písomná zmienka je z r. 1417. Patrila k strečnianskemu a po jeho rozdelení k tepličskému panstvu.



Počet povodní v obci


2000	2001	2002	2003	2004	2005	2006	2007	2008	2009	2010
0	0	1	0	0	1	0	1	0	1	3

Od zrealizovania projektu nedošlo v obci k záplavám, preto občania vnímajú vybudované vodozádržné zariadenia pozitívne; počas tohtoročných búrok nedošlo k žiadnemu poškodeniu vodozádržných objektov; ak by neboli tieto zariadenia vybudované, obec odhaduje výšku spôsobených škôd na 60 000 eur; Pozemkové spoločenstvo aj miestne Roľnícke družstvo sa po realizácii revitalizačných opatrení správajú k užívaniu pôdy zodpovednejšie.



Percento nezamestnaných v obci k 31.12.2010	13,47%
--	---------------

Vodozádržné systémy - návrh:	7500 m³
Vodozádržné systémy- reálne:	7500 m³
Finančné prostriedky:	30.000,- €
Vyčerpané prostriedky:	30.000,- €
Pracovné miesta - plán:	16
Počet miest - nezamestnaní:	7
Počet miest - iní:	4
Opatrenia - hrádzky:	0
Opatrenia - odrážky:	0
Opatrenia	zasakávacie jamy
Opatrenia	prahy a stupne, kanál
Opatrenia - iné:	zvážčenie kapacity poldra



Horný Hričov	Zmluva č. 1259/2010	
Adresa:	č. 191 013 42 Horný Hričov	
Telefón:	041/5680129 0905245263	
Fax:	041/5680369	
E-mail:	info@obechornyhricov.sk	
Starosta obce:	Jozef Trizuljak	
Koordinátor projektu:	Ing. Pavol Šutý	
Okres:	Žilina	
Kraj:	Žilinský	
Povodie:	Váh	

Horný Hričov leží na styku Javorníkov so Strážovskými vrchmi pri Váhu v tzv. Žilinskom prelome, južnú pahorkatinnú časť tvoria druhohorné horniny Manínskych vrchov. Chotár má hnedé lesné a nivné pôdy a rendziny. Zalesnený je v južnej časti. Je tu minerálny prameň. Obec sa spomína v r. 1208. Ako Horný Hričov (superior Herichou) však až v r. 1282. Obec patrila hradnému panstvu Hričov, neskôr panstvu Bytča.



Počet povodní v obci										
2000	2001	2002	2003	2004	2005	2006	2007	2008	2009	2010
1	1	1	1	1	1	1	1	1	1	1

Počas tohtoročných búrok napadlo v obci jednorázovo cca 50 mm vodných zrážok; vybudované opatrenia splnili svoj účel a mali pozitívny vplyv na bezpečnosť obyvateľov obce; ak by v obci neboli vybudované vodozádržné zariadenia, škody spôsobené lejakmi by predstavovali sumu asi 1000 eur.

Percento nezamestnaných v obci k 31.12.2010	4,3%
--	-------------



Vodozádržné systémy - návrh:	5000 m³
Vodozádržné systémy- reálne:	5000 m³
Finančné prostriedky:	20.000,- €
Vyčerpané prostriedky:	20.000,- €
Pracovné miesta - plán:	11
Počet miest - nezamestnaní:	0
Počet miest - iní:	6
Opatrenia - hrádzky:	ocel'ovo-drevenné - 4ks
Opatrenia - odrážky:	10 ks
Opatrenia - hrádzky	drevené - 23 ks
Opatrenia -	zasakávacie jamy - 23 ks
Opatrenia - iné:	



Torysky	Zmluva č. 1260/2010	
Adresa:	č. 20 053 72 Torysky	
Telefón:	053/4699140 091099□335	
Fax:	053/4699140	
E-mail:	obectorysky@stonline.sk	
Starosta obce:	Ján Čarák	
Koordinátor projektu:	Patricia Šarišská	
Okres:	Levoča	
Kraj:	Prešovský	
Povodie:	Torysa	

Rázovitá horská obec Torysky leží v južnej časti Levočských vrchov v úzkej doline potoka Stará Hájnica. Chotár je väčšinou odlesnený a teda prevládajú v ňom pasienky. Územie obce sa po prvýkrát spomína v r. 1284 ako Tarchafeu. No samotnú obec založilo až 3. mája 1537 mesto Levoča ako svoju poddanskú obec.



Počet povodní v obci

2000	2001	2002	2003	2004	2005	2006	2007	2008	2009	2010
3	1	1	2	1	1	1	1	2	2	2

Zrealizované vodozádržné opatrenia zdržali prívalové vody a zabránili splaveniu štrku a dreveného odpadu do koryta rieky Torysa; po búrkach a prívalových dažďoch v lete tohto roku boli zanesené 3 hrádzky a niekoľko odrážok, finančné prostriedky na ich opravu boli vyčíslené na 2800 eur; škody, ktoré by pravdepodobne vznikli, ak by neboli revitalizačné opatrenia vykonané obec odhadla na 30 000 eur; obec oceňuje spoluprácu s poľnohospodárskym družstvom Torysky, pochybnosti o opodstatnenosti vybudovaných opatrení prejavil SVP, š.p.



Percento nezamestnaných v obci k 31.12.2010	9%
--	-----------

Vodozádržné systémy - návrh:	5000 m³
Vodozádržné systémy- reálne:	5000 m³
Finančné prostriedky:	20.000,- €
Vyčerpané prostriedky:	20.000,- €
Pracovné miesta - plán:	11
Počet miest - nezamestnaní:	4
Počet miest - iní:	6
Opatrenia - hrádzky:	11 ks
Opatrenia - odrážky:	32 ks
Opatrenia -	kamenná hrádza
Opatrenia -	dreveno-kam. hrádza
Opatrenia - iné:	11 filtrov pod hrádz., 2 zachytávače nečistôt



Tichý Potok

Zmluva č. 1261/2010



Adresa:	č. 082 74 Tichý Potok
Telefón:	051/4591240 0905275143
Fax:	051/4591240
E-mail:	obectp@livenet.sk
Starostka obce:	Mgr. Ľubica Džuganová
Koordinátor projektu:	Mgr. Michal Pjecha
Okres:	Sabinov
Kraj:	Prešovský
Povodie:	Torysa

Leží na východnom svahu Levočských vrchov v nadmorskej výške okolo 520 m. Sídliisko založil šoltýs s roľníckymi usadlíkmi okolo polovice 14. storočia. Prvý písomný doklad o dedine pochádza z r. 1427, kedy tam hospodáril do 10 poddanských domácností. Patrila šľachticom z Brezovice.

**Počet povodní v obci**

2000	2001	2002	2003	2004	2005	2006	2007	2008	2009	2010
1	0	1	0	1	0	0	1	1	1	1

Vplyv vybudovaných vodozadržných opatrení sa prejavil na tej strane obce, odkiaľ pravidelne stekala voda po starých zväznicach a zaplavovala rodinné domy a miestne cesty; zrealizované opatrenia v odľahlejšej časti obce majú za dôsledok zníženie hladiny v miestnych potokoch; škody spôsobené obci povodňami v prípade nevybudovania vodozadržných opatrení obec nedokáže presne vyčíslieť, v porovnaní s minulými rokmi sa však výška tejto sumy pohybuje v státisícoch eur; obec kladne hodnotila spoluprácu so správcami lesov.



Percento nezamestnaných v obci k 31.12.2010	13,3%
--	--------------

Vodozadržné systémy - návrh:	5000 m³
Vodozadržné systémy- reálne:	5012 m³
Finančné prostriedky:	20.000,- €
Vyčerpané prostriedky:	19.282,- €
Pracovné miesta – plán:	11
Počet miest – nezamestnaní:	6
Počet miest – iní:	5
Opatrenia – hrádzky:	86 ks
Opatrenia – odrážky:	30 ks
Opatrenia – zemné hrádzky:	4 ks
Opatrenia – vrbové záplety:	28 ks
Opatrenia – iné:	0



Nižný Slavkov	Zmluva č. 1262/2010	
Adresa:	č. 102 082 75 Nižný Slavkov	
Telefón:	051/4893276 0907971019	
Fax:	051/4591224	
E-mail:	starosta@nizny Slavkov.sk	
Starosta obce:	Ing. Jozef Kamenický	
Koordinátor projektu:	Ing. Pavol Šutý	
Okres:	Sabinov	
Kraj:	Prešovský	
Povodie:	Torysa	

Leží na rozhraní Šarišskej vrchoviny a Levočských vrchov v nadmorskej výške okolo 510 m. Predpokladá sa, že sídlisko jestvovalo od 11. -12. storočia, alebo ho založil šoltýs s roľníckymi usadlíkmi okolo r. 1280. Prvá nepriama písomná správa o dedine pochádza z r. 1289, priama správa je z r. 1316. Bola majetkovou súčasťou panstva Torysa.



Počet povodní v obci										
2000	2001	2002	2003	2004	2005	2006	2007	2008	2009	2010
0	0	0	0	1	1	1	0	1	1	1

Vďaka vybudovaným hrádzkam hladina vody v Čiernom potoku mimoriadne nestúpala počas letných búrok, hrádzky evidentne zadržali a stlmili rýchlosť vody; neboli poškodené žiadne zariadenia, v prípade ich nevybudovania by škody dosiahli cca 380 000 eur; obec hodnotí záporne spoluprácu s SVP, š.p., pri realizácii opatrení.

Percento nezamestnaných v obci k 31.12.2010	21,1%
--	--------------



Vodozádržné systémy - návrh:	5000 m³
Vodozádržné systémy- reálne:	5650 m³
Finančné prostriedky:	20.000,- €
Vyčerpané prostriedky:	20.000,01,- €
Pracovné miesta - plán:	11
Počet miest - nezamestnaní:	8
Počet miest - iní:	3
Opatrenia - hrádzky:	82 ks - 5500 m³
Opatrenia - odrážky:	0
Opatrenia - gabiony:	2 ks - 150 m³
Opatrenia - úpravy:	3000 m - rigoly
Opatrenia - iné:	1000 m - priepusty



Krivany	Zmluva č. 1263/2010	
Adresa:	Záhradná 46, Krivany 082 71 Lipany	
Telefón:	051/4572055 0905421531	
Fax:	051/4572055	
E-mail:	starosta@krivany.sk	
Starosta obce:	Ján Šejirman	
Koordinátor projektu:	Ing. Pavol Šutý	
Okres:	Sabinov	
Kraj:	Prešovský	
Povodie:	Torysa	

Krivany ležia na styku Levočských vrchov a Šarišskej vrchoviny, v doline Torysy, v nadmorskej výške okolo 415 m. Sídliisko jestvovalo pravdepodobne už pred 11. storočím. Najstarší písomný doklad o dedine a kostole pochádza z r. 1301. Bola postupne majetkovou súčasťou panstiev Torysa a Kamenica.



Počet povodní v obci										
2000	2001	2002	2003	2004	2005	2006	2007	2008	2009	2010
3	0	1	1	3	1	0	2	1	2	5

Vybudované vodozádržné systémy boli počas letných búrok funkčné, poškodili sa iba 2 hrádzky, ktorých oprava prebehla okamžite, kamenné hrádzky neboli vôbec poškodené a zadržali príslušné množstvo vody a nad očakávanie splnili svoj účel; obec udáva veľmi zlú komunikáciu s SVP, š.p., ktorý sa o protipovodňovú ochranu obce začal zaujímať až po vybudovaní vodozádržných zariadení, ich vzťah k takýmto opatreniam je negatívny; podobný vzťah zaznamenali aj zo strany štátnej správy.



Percento nezamestnaných v obci k 31.12.2010	23%
--	------------

Vodozádržné systémy - návrh:	5000 m³
Vodozádržné systémy- reálne:	5000 m³
Finančné prostriedky:	20.000,- €
Vyčerpané prostriedky:	20.000,- €
Pracovné miesta – plán:	11
Počet miest – nezamestnaní:	3
Počet miest – iní:	6
Opatrenia – hrádzky:	75 – 970 m³
Opatrenia – odrážky:	370 – 3430 m³
Opatrenia – zemné hrádzky:	600 m³
Opatrenia	
Opatrenia – iné:	revitalizácia mokradí



Petrovany	Zmluva č. 1264/2010	
Adresa:	č. 317 082 53 Petrovany	
Telefón:	051/7797701 09□8462742	
Fax:	051/7797740	
E-mail:	petrovany@petrovany.sk	
Starosta obce:	Ing. Ján Lenko	
Koordinátor projektu:	Varga Peter	
Okres:	Prešov	
Kraj:	Prešovský	
Povodie:	Torysa	
<p>Ležia v Košickej kotline, v doline Torysy, v nadmorskej výške okolo 270 m. Sídliisko vzniklo pri staršom kostole v 11. až 12. storočí. Najstarší písomný doklad o kostole pochádza z roku 1304, o dedine z roku 1333. Bola majetkovou súčasťou panstva Šebastová.</p>		



Počet povodní v obci											
2000	2001	2002	2003	2004	2005	2006	2007	2008	2009	2010	
0	0	0	0	0	0	1	0	1	0	2	


Vplyvom zrealizovaných opatrení počas tohtoročných búrok došlo k zachyteniu a regulovaniu odtoku vody z územia, spomaleniu dynamiky vody a len pomalému naplneniu koryta miestneho potoka vodou; vybudované zariadenia zabránili škodám na súkromnom majetku v obci, ako aj na cestách a inžinierskych sieťach.



Percento nezamestnaných v obci k 31.12.2010	8%
--	-----------

Vodozádržné systémy - návrh:	5000 m³
Vodozádržné systémy- reálne:	5869 m³
Finančné prostriedky:	20.000,- €
Vyčerpané prostriedky:	19786,86,- €
Pracovné miesta - plán:	11
Počet miest - nezamestnaní:	16
Počet miest - iní:	1
Opatrenia - hrádzky:	32 ks
Opatrenia - odrážky:	
Opatrenia -	
Opatrenia -	
Opatrenia - iné:	9 ks priehradkových mokradí



Olšavica	Zmluva č. 1265/2010	
Adresa:	č.94 053 73 Olšavica	
Telefón:	053/4699047 0915357296	
Fax:		
E-mail:	olsavica@olsavica.sk	
Starosta obce:	Mikuláš Demočko	
Koordinátor projektu:	Pavol Rusiňák	
Okres:	Levoča	
Kraj:	Prešovský	
Povodie:	Torysa	

Obec patrí k svojráznym obciam východnej časti Levočských vrchov. Leží v doline potoka Olšavica. Južná časť chotára je odlesnená, v severnej časti sú pasienky a smrekové lesy s prímiesou buka. V chotári obce sa nachádzajú minerálne pramene a podzemné dutiny, miestami zosuvy. Obec sa po prvýkrát spomína v r. 1308.



Počet povodní v obci										
2000	2001	2002	2003	2004	2005	2006	2007	2008	2009	2010
1	0	1	0	0	0	0	1	0	0	0


Zrealizované opatrenia boli počas tohtoročných zrážok účinné, podarilo sa zabrániť zaplaveniu územia v blízkosti toku v obci; pri privalovej vlny počas búrky bolo poškodených, resp. zničených 20 hrádzok a náklady na ich opravu predstavovali 800 eur; obec odhaduje škody, ktoré by boli spôsobené nevybudovaním vodozádržných zariadení na 30 000 eur.

Percento nezamestnaných v obci k 31.12.2010	20%
--	------------



Vodozádržné systémy - návrh:	5000 m³
Vodozádržné systémy- reálne:	5100 m³
Finančné prostriedky:	20.000,- €
Vyčerpané prostriedky:	20.000,- €
Pracovné miesta - plán:	11
Počet miest - nezamestnaní:	5
Počet miest - iní:	2
Opatrenia - hrádzky:	160 ks - 2900 m³
Opatrenia - odrážky:	20 ks - 250 m³
Opatrenia - hrázde z kameňa:	370 m³
Opatrenia - suché poldre:	8 ks - 1580 m³
Opatrenia - iné:	0



Lipany	Zmluva č. 1266/2010	
Adresa:	Krivianska 1 082 71 Lipany	
Telefón:	051/4881150 0905928279	
Fax:	051/4881170	
E-mail:	primator@lipany.sk	
Primátor mesta:	Ing. Eduard Vokál	
Koordinátor projektu:	Ing. Anton Bednár	
Okres:	Sabinov	
Kraj:	Prešovský	
Povodie:	Torysa	

Lipany ležia v Šarišskom podolí, pri ústí Lipianskeho potoka do Torysy, v nadmorskej výške okolo 390 m. Chotár v rozsahu 1256 ha sa rozprestiera v nadmorskej výške od 372 do 656 m. Pokrývajú ho hnedozemné illimerizované, hnedé lesné a nivné karbonátové pôdy.



Počet povodní v meste											
2000	2001	2002	2003	2004	2005	2006	2007	2008	2009	2010	
0	0	0	0	0	2	1	0	0	0	2	

Vybudované vodozádržné zariadenia zabránili rýchlemu postupu zrážkovej vody, a tým aj zanášaniu ulíc a pozemkov bahnom a štrkom; poškodených bolo 6 hrádzí, oprava prebehla obratom, v prípade 3 hrádzí práce ešte pokračujú.

Percento nezamestnaných v obci k 31.12.2010	26,97%
--	---------------



Vodozádržné systémy - návrh:	10000 m³
Vodozádržné systémy- reálne:	10000 m³
Finančné prostriedky:	40.000,- €
Vyčerpané prostriedky:	17791,79,- €
Pracovné miesta - plán:	22
Počet miest - nezamestnaní:	30
Počet miest - iní:	3
Opatrenia - hrádzky:	286 ks - 1500 m³
Opatrenia - odrážky:	820 m³
Opatrenia - močiare:	revitalizácia 2050 m³
Opatrenia - zasakávacie rýhy:	1200 m³
Opatrenia - iné:	97 m³



Pečovská Nová Ves

Zmluva č. 1267/2010

**Adresa:** Hlavná 79
082 56 Pečovská Nová Ves**Telefón:** 051/4583121
0905497217**Fax:** 051/4583421**E-mail:** obec@pecovska.sk**Starosta obce:** Jaroslav Bañas**Koordinátor projektu:** Ing. Anton Bednár**Okres:** Sabinov**Kraj:** Prešovský**Povodie:** Torysa

Leží v Šarišskej vrchovine, v doline Torysy, v nadmorskej výške okolo 345 m. Sídliisko jestvovalo pred 13., prípadne 11. storočím. Najstarší písomný doklad o dedine pochádza z r. 1319. Bola najdôležitejšou dedinou na panstve Hrádok.

04/08/2011 11:32
vrbové koly pred zakorenením**Počet povodní v obci**

2000	2001	2002	2003	2004	2005	2006	2007	2008	2009	2010
0	1	0	1	0	1	1	0	1	0	1

Vybudované opatrenia pozitívne ovplyvnili priebeh zvýšených zrážok a dažďov, pričom nedošlo k ich poškodeniu; náklady na elimináciu škôd spôsobených dažďom v prípade nevybudovania týchto opatrení obec odhaduje na 8000 eur.

Percento nezamestnaných v obci k 31.12.2010	13%
--	------------



14

04/08/2011 11:46

Vodozádržné systémy - návrh:	5000 m³
Vodozádržné systémy- reálne:	5550 m³
Finančné prostriedky:	20.000,- €
Vyčerpané prostriedky:	20.000,- €
Pracovné miesta – plán:	11
Počet miest – nezamestnaní:	10
Počet miest – iní:	23
Opatrenia – hrádzky:	395 ks
Opatrenia – odrážky:	9 ks
Opatrenia – vrbové kolové hr.:	460 ks
Opatrenia – gabióny:	10 ks
Opatrenia – iné:	3 ks



– prírodný vrbový zaplet
následná koruna hrádzky asi 1m
výborný spôsob revitalizácie poľnohospodárskej krajiny

04/08/2011 11:48

Raslavice	Zmluva č. 1268/2010	
Adresa:	Hlavná 154 086 41 Raslavice	
Telefón:	054/4792222 0903540701	
Fax:	054/4792222	
E-mail:	obec@raslavice	
Starosta obce:	Ing. Anton Lamanec	
Koordinátor projektu:	Ing. Anton Bednár	
Okres:	Prešov	
Kraj:	Prešovský	
Povodie:	Sekčov	

Ležia v južnej časti Bartošovskej kotliny v nadmorskej výške okolo 310 m. Obec vznikla zlúčením dedín Nižné Raslavice a Vyšné Raslavice. Sídliisko, ležiace západne od Sekčova, teda Vyšné Raslavice, jestvovali už pred 11. stor. a patrili k najstarším slovenským dedinám v priľahlom okolí. Sídliisko, východne od Sekčova, založili strážcovia krajinskej cesty a pohraničia z iniciatívy uhorských kráľov okolo r. 1100.



Počet povodní v obci											
2000	2001	2002	2003	2004	2005	2006	2007	2008	2009	2010	
1	0	1	0	2	1	0	0	1	1	2	

Vďaka vybudovaným vodozadržným zariadeniam nedošlo počas tohtoročných búrok k vybreženiu miestnych riek a potokov, aj keď išlo o výdatné búrky; vybudované zariadenia neboli poškodené, boli iba zanesené naplaveninami, ktoré sa priebežne odstraňujú; škody spôsobené obci v prípade nevybudovania týchto zariadení boli odhadnuté na desiatky tisíc eur; obci sa podarilo získať na stranu revitalizačných opatrení aj miestnych poľnohospodárov.

Percento nezamestnaných v obci k 31.12.2010	6,4%
--	-------------



Vodozadržné systémy - návrh:	7500 m³
Vodozadržné systémy- reálne:	7947 m³
Finančné prostriedky:	30.000,- €
Vyčerpané prostriedky:	29996,95,- €
Pracovné miesta – plán:	16
Počet miest – nezamestnaní:	13
Počet miest – iní:	32
Opatrenia – hrádzky:	586 ks – 2650 m³
Opatrenia – odrážky:	97 m³
Opatrenia – močiare:	revitalizácia 4370 m³
Opatrenia – zasakávacie rýhy:	640 m³
Opatrenia – iné:	190 m³



Hranovnica	Zmluva č. 1269/2010	
Adresa:	Sládkovičova 398 059 16 Hranovnica	
Telefón:	052/7883277 0907993800	
Fax:	052/7883266	
E-mail:	obechronovnica@lj.sk	
Starosta obce:	Ing. Martin Benko	
Koordinátor projektu:	Ing. Pavol Šutý	
Okres:	Poprad	
Kraj:	Prešovský	
Povodie:	Hornád	

Obec leží vo Vikartovskej priekope Hornádskej kotliny medzi Slovenským rajom na juhu a Kozími chrbtami na severe. V južnej časti chotára na brehu Vernárskeho potoka sa vyskytujú travertíny so stopami osídlenia, pri Hranovnickom plese vyviera minerálny prameň. Našli sa tu stopy prítomnosti neandertálskeho pračloveka na travertínovej terase: ohniská s uhlíkmi, spálenými zvieracími kosťami a rôzne pracovné nástroje.



Počet povodní v obci

2000	2001	2002	2003	2004	2005	2006	2007	2008	2009	2010
0	0	0	1	0	0	2	0	1	0	1

Vplyvom vybudovaných vodozádržných zariadení sa znížila kinetická energia vody, zachytilo sa množstvo naplavenín a predĺžil sa čas odtoku vody z územia; zaznamenané boli menšie poškodenia hrádzok, ich oprava však nebola náročná s minimálnymi nákladmi; v prípade nevybudovania týchto systémov obec odhaduje výšku škôd spôsobenú lejakmi na 3 000 eur; obec mala zlú skúsenosť s SVP, š.p.



Percento nezamestnaných v obci k 31.12.2010 **29%**

Vodozádržné systémy - návrh:	10000 m³
Vodozádržné systémy- reálne:	10000 m³
Finančné prostriedky:	40000,- €
Vyčerpané prostriedky:	40000,- €
Pracovné miesta – plán:	22
Počet miest – nezamestnaní:	0
Počet miest – iní:	6
Opatrenia – hrádzky:	47+5 kam. hrádzí
Opatrenia – odrážky:	5 ks
Opatrenia -	15 vsakovacích jám
Opatrenia -	
Opatrenia – iné:	terénna vlna 130 m



Malá Lodina	Zmluva č. 1270/2010	
Adresa:	č.98 044 32 Malá Lodina	
Telefón:	055/6991197 0918742318	
Fax:	055/7293136	
E-mail:	malalodina@post.sk	
Starostka obce:	Ing. Adriána Fečková	
Koordinátor projektu:	Pavol Vaľa	
Okres:	Košice – okolie	
Kraj:	Košický	
Povodie:	Hornád	

Obec leží na severovýchodného Slovenského rudohoria. V severnej časti zalesneného chotára vápencové svahy Čiernej hory. Prvá písomná zmienka z r. 1387 (Felsoladna) ako donácia kráľa Žigmunda pánom z Drienova. V 15. stor. ako súčasť hradného panstva Sokol v držbe pánov z Perína a mesta Košice.




Počet povodní v obci											
2000	2001	2002	2003	2004	2005	2006	2007	2008	2009	2010	
0	1	0	0	2	0	2	0	0	2	1	

Pri tohtoročných letných zrážkach sa vybudované vodozádržné zariadenia osvedčili, pričom žiadne zariadenie nebolo poškodené; obec odhaduje výšku škôd spôsobenú zrážkami v prípade nevybudovania týchto zariadení na 30 000 eur.

Percento nezamestnaných v obci k 31.12.2010	5%
--	-----------



Vodozádržné systémy - návrh:	5000 m³
Vodozádržné systémy- reálne:	5182 m³
Finančné prostriedky:	20000,- €
Vyčerpané prostriedky:	16432,48,- €
Pracovné miesta – plán:	11
Počet miest – nezamestnaní:	5
Počet miest – iní:	9
Opatrenia – hrádzky:	
Opatrenia – odrážky:	
Opatrenia – hrádzky a odrážky spolu	386 ks
Opatrenia –	
Opatrenia – iné:	



Ťahanovce	Zmluva č. 1271/2010	
Adresa:	Ťahanovská 28 040 13 Košice - Ťahanovce	
Telefón:	055/7994531 0918465474	
Fax:	055/6369428	
E-mail:	tahanovce@centrum.sk	
Starosta obce:	Ing. Ján Nigut	
Koordinátor projektu:	Ing. Štefan Vaľo	
Okres:	Košice I	
Kraj:	Košický	
Povodie:	Hornád	
<p>Pevnými historickými administratívnymi celkami ustálenými už v stredoveku boli v Uhorsku stolice, župy. Územie dnešnej SR bolo na začiatku 20. storočia rozdelené na 20 stolíc. Obec Ťahanovce sa nachádzala v Abovsko-turnianskej župe. Pred rokom 1249 tu dostali výsady nemeckí kolonisti. Dvaja z košických kolonistov Samphleben a Obl dostali v roku 1261 osobitú donáciu na územie "Vyšných Košíc", t.j. Hradovej, medzi ornádom a Čermelom.</p>		




Počet povodní v obci											
2000	2001	2002	2003	2004	2005	2006	2007	2008	2009	2010	
0	0	0	0	0	1	2	0	0	1	2	
Vybudované vodozádržné zariadenia pohltili všetku zrážkovú vodu počas tohtoročných búrok, pričom žiadne zariadenie nebolo poškodené; potenciálne škody v prípade ich nevybudovania sa odhadujú rádovo na desiatky tisíc eur; vybudované zariadenia ocenili Mestské lesy aj urbárnici.											
Percento nezamestnaných v obci k 31.12.2010										20%	



Vodozádržné systémy - návrh:	7500 m³
Vodozádržné systémy- reálne:	7500 m³
Finančné prostriedky:	30000,- €
Vyčerpané prostriedky:	30000,- €
Pracovné miesta – plán:	16
Počet miest – nezamestnaní:	0
Počet miest – iní:	16
Opatrenia – hrádzky:	zemné hrádzky – 2 ks
Opatrenia – odrážky:	0
Opatrenia – vsakovacie jamy:	priečne rozrušenie starých zväžnic a nepoužívaných ciest
Opatrenia – rekultivácia ciest:	realizované
Opatrenia – iné:	



Kojatice	Zmluva č. 1272/2010	
Adresa:	č.200 082 32 Kojatice	
Telefón:	0517499520 0905896488	
Fax:	051/7499521	
E-mail:	obec.kojatice@stonline.sk	
Starosta obce:	Anton Aštary	
Koordinátor projektu:	Ing. Anton Bednár	
Okres:	Prešov	
Kraj:	Prešovský	
Povodie:	Svinka	

Ležia v Šarišskej vrchovine v nadmorskej výške okolo 340 m. Dnešná obec vznikla zlúčením dvoch obcí: Kojatic a Šarišských Lužianok. Predpokladá sa, že sídlisko jestvovalo už pred 11. storočím. Prvý písomný doklad o Kojaticiach pochádza z r. 1248 a o Šarišských Lužiankach je z r. 1335.



Počet povodní v obci											
2000	2001	2002	2003	2004	2005	2006	2007	2008	2009	2010	
0	0	1	0	0	0	1	0	1	1	1	

Zrealizovanými vodozádržnými opatreniami sa značne znížila rýchlosť a objem vody; pri tohtoročných zrážkach bolo poškodených 10 hrádzok, ich oprava však bola nenáročná.

Percento nezamestnaných v obci k 31.12.2010	8,27%
--	--------------



Vodozádržné systémy - návrh:	7500 m³
Vodozádržné systémy- reálne:	7860 m³
Finančné prostriedky:	30.000,- €
Vyčerpané prostriedky:	30.000,- €
Pracovné miesta – plán:	16
Počet miest – nezamestnaní:	25
Počet miest – iní:	2
Opatrenia – hrádzky:	298 ks – 6000 m³
Opatrenia – odrážky:	310 m³
Opatrenia – močiare:	revitalizácia 1050 m³
Opatrenia – kamenná hrádza:	500 m³
Opatrenia – iné:	0



Svinica	Zmluva č. 1273/2010	
Adresa:	č. 282 044 45 Svinica	
Telefón:	055/6965225 0905443527	
Fax:	055/7296779	
E-mail:	obecsvinica@stonline.sk	
Starosta obce:	Ing. Lubomír Šimko	
Koordinátor projektu:	Ing. Pavol Šutý	
Okres:	Košice – okolie	
Kraj:	Košický	
Povodie:	Hornád	

Obec leží na východnom okraji Košickej kotliny a na svahoch Slanských vrchov v doline Kamenického potoka. Severozápadnú odlesnenú pahorkatinnú časť a juhovýchodnú hornatinnú časť chotára tvoria mladotrefohorné usadeniny, sopečné horniny, štvrtohorné svahové hliny a náplavy potokov. Má hnedé lesné, hnedozemné a nivné pôdy. V podzemí katastra sa nachádzajú geotermálne pramene.



Počet povodní v obci										
2000	2001	2002	2003	2004	2005	2006	2007	2008	2009	2010
0	1	1	0	2	1	0	1	0	0	1

Vplyvom vybudovaných vodozádržných zariadení sa pri letných búrkach spomalil prítok vody z lesa do zastavanej časti obce a zabránilo sa zaplaveniu komunikácií a súkromných pozemkov; škody v prípade absencie vodozádržných zariadení by dosiahli až 8000 eur.

Percento nezamestnaných v obci k 31.12.2010	20%
--	------------



Vodozádržné systémy - návrh:	5000 m³
Vodozádržné systémy- reálne:	5000 m³
Finančné prostriedky:	20.000,- €
Vyčerpané prostriedky:	20.000,- €
Pracovné miesta – plán:	11
Počet miest – nezamestnaní:	1
Počet miest – iní:	6
Opatrenia – hrádzky:	25 kusov
Opatrenia – odrážky:	
Opatrenia -	priepustný kamenný zásyp – 2 ks
Opatrenia -	kamenné jazierko – 1 ks
Opatrenia – iné:	zasakávacia ryha 200 m – 1 ks



Kladzany	Zmluva č. 1274/2010	
Adresa:	č. 100 094 21 Kladzany	
Telefón:	057/4493147 0905704667	
Fax:	057/4886200	
E-mail:	obeckladzany@stonline.sk	
Starosta obce:	Ing. Daniel Lorinc	
Koordinátor projektu:	Ing. Daniel Lorinc	
Okres:	Vranov nad Topľou	
Kraj:	Prešovský	
Povodie:	Ondava	

Kladzany ležia v ondavskom výbežku Východoslovenskej nížiny v nadmorskej výške okolo 130 m. Predpokladá sa, že sídlisko jestvovalo už pred 11. storočím. Prvý písomný doklad o dedine pochádza z r. 1391, patrila viacerým zemianskym rodom.



Počet povodní v obci										
2000	2001	2002	2003	2004	2005	2006	2007	2008	2009	2010
0	1	0	1	2	0	2	1	0	1	2


Ani počas najväčších privalových dažďov nedošlo k zaplaveniu územia obce; vybudované vodozádržné zariadenia neboli poškodené a ich vybudovaním sa podarilo zabrániť zaplaveniu poľnohospodárskej pôdy a intravilánu obce, ako aj miestnych komunikácií a kanalizačnej a vodovodnej siete; obec odhadla škody spôsobené povodňami v prípade nevybudovania týchto zariadení až na 35 000 eur.

Percento nezamestnaných v obci k 31.12.2010	18,2%
--	--------------



Vodozádržné systémy - návrh:	5000 m³
Vodozádržné systémy- reálne:	5100 m³
Finančné prostriedky:	20.000,- €
Vyčerpané prostriedky:	19928,50,- €
Pracovné miesta – plán:	11
Počet miest – nezamestnaní:	8
Počet miest – iní:	6
Opatrenia – hrádzky:	247 ks - 5100 m³
Opatrenia – odrážky:	0
Opatrenia	0
Opatrenia	0
Opatrenia – iné:	0



Bystré	Zmluva č. 1275/2010	
Adresa:	č.98 094 34 Bystré	
Telefón:	057/4452144	
Fax:	057/4452145	
E-mail:	ocu.bystre@slovanet.sk	
Starosta obce:	Ľubomír Hreha	
Koordinátor projektu:	Ing. Ján Zubaj	
Okres:	Vranov nad Topľou	
Kraj:	Prešovský	
Povodie:	Topľa	

Bystré leží na východných svahoch Slanských vrchov v nadmorskej výške okolo 175 m. Sídliisko založili šoltýsi a roľníci usadlíci podľa zákupného práva pravdepodobne v prvej polovici 14. storočia. Prvý písomný doklad o dedine pochádza z r. 1312. Časť dediny severne od potoka patrila do Šarišskej stolice a bola majetkovou súčasťou panstva Solivar.



Počet povodní v obci										
2000	2001	2002	2003	2004	2005	2006	2007	2008	2009	2010
1	1	1	1	1	1	1	1	1	1	1


Vplyvom zrealizovaných opatrení sa zdržal a spomalil tok miestneho potoka počas tohtoročných letných búrok; poškodené boli 2 hrádzky a 1 priepust na sýpacej hrádzi, ich oprava bola vykonaná svojpomocne; v prípade nezrealizovania vodozádržných opatrení obec odhaduje výšku škôd spôsobených búrkami a prívalovými dažďami na cca 5 000 eur; obec udáva zlú spoluprácu s Hydromelióraciami, š.p.

Percento nezamestnaných v obci k 31.12.2010	25%
--	------------



Vodozádržné systémy - návrh:	7500 m³
Vodozádržné systémy- reálne:	8706 m³
Finančné prostriedky:	30.000,- €
Vyčerpané prostriedky:	30.000,- €
Pracovné miesta - plán:	16
Počet miest - nezamestnaní:	8
Počet miest - iní:	5
Opatrenia - hrádzky:	10 ks
Opatrenia - odrážky:	0
Opatrenia - ochranné násypy:	3 ks - 8706 m³
Opatrenia -	0
Opatrenia - iné:	0



Bukovce	Zmluva č. 1279/2010	
Adresa:	č. 79 090 22 Bukovce	
Telefón:	054/7493220 0907994853	
Fax:	054/7493215	
E-mail:	obecbukovce@gmail.com	
Starosta obce:	Jaroslav Palička	
Koordinátor projektu:	Ing. Karol Vielkievič	
Okres:	Stropkov	
Kraj:	Prešovský	
Povodie:	Ondava	

Bukovce ležia v Nízkyh Beskydách v nadmorskej výške okolo 239 m. Obec vznikla zlúčením Veľkých Bukoviec a Malých Bukoviec v r. 1964. Veľké Bukovce založil šoltýs s usadlíkmi v polovici 14. storočia. Prvý písomný doklad o dedine pochádza z r. 1379. Bola majetkovou súčasťou panstva Stročin, neskôr Makovica.



Počet povodní v obci											
2000	2001	2002	2003	2004	2005	2006	2007	2008	2009	2010	
0	1	1	0	1	1	3	0	1	0	3	

Obec kladne hodnotí účinnosť zrealizovaných revitalizačných opatrení, pretože počas tohtoročných búrok vybudované zariadenia zabránili zvyčajnému zanášanju ulíc bahnom a nánosmi, žiadne zariadenie pritom nebolo poškodené; obec odhaduje minimálnu výšku potenciálnych škôd v prípade nevybudovania týchto zariadení na 3 000 eur.

Percento nezamestnaných v obci k 31.12.2010	23%
--	------------



Vodozádržné systémy - návrh:	5000 m³
Vodozádržné systémy- reálne:	5190 m³
Finančné prostriedky:	20.000,- €
Vyčerpané prostriedky:	20.351,62,- €
Pracovné miesta - plán:	11
Počet miest - nezamestnaní:	0
Počet miest - iní:	12
Opatrenia - hrádzky:	78 ks - 4290 m³
Opatrenia - odrážky:	30 ks - 900 m³
Opatrenia	0
Opatrenia	0
Opatrenia - iné:	0



Vislava	Zmluva č. 1280/2010	
Adresa:	č.61 090 21 Vislava	
Telefón:	054/7422741 0905147344	
Fax:	vislava@post.sk	
E-mail:		
Starosta obce:	Milan Haňák	
Koordinátor projektu:	Ing. Karol Vielkievič	
Okres:	Stropkov	
Kraj:	Prešovský	
Povodie:	Ondava	

Vislava leží v Ondavskej vrchovine v nadmorskej výške okolo 265 m. Sídliisko založil šoltýs s roľníckymi usadlíkmi v druhej polovici 14. storočia. Najstarší písomný doklad o dedine pochádza z r. 1414. Bola majetkovou súčasťou panstva Makovica.



Počet povodní v obci											
2000	2001	2002	2003	2004	2005	2006	2007	2008	2009	2010	
0	0	1	0	1	0	1	0	0	0	2	

Vybudované vodozádržné zariadenia spomalili nanášanie bahna a štrku do obce počas tohtoročných letných búrok, pričom nedošlo k ich poškodeniu; obec odhaduje výšku škôd v prípade nevybudovania týchto zariadení na 5 800 eur.

Percento nezamestnaných v obci k 31.12.2010	15%
--	------------



Vodozádržné systémy - návrh:	5000 m³
Vodozádržné systémy- reálne:	6038 m³
Finančné prostriedky:	20.000,- €
Vyčerpané prostriedky:	20.227,13,- €
Pracovné miesta – plán:	11
Počet miest – nezamestnaní:	0
Počet miest – iní:	12
Opatrenia – hrádzky:	34 ks – 2424 m³
Opatrenia – odrážky:	16 ks -384 m³
Opatrenia – erózne rýhy – obj:	38 ks – 2470 m³
Opatrenia – erózne rýhy – odr:	38 ks – 760 m³
Opatrenia – iné:	0



Vyškovce	Zmluva č. 1281/2010	
Adresa:	č. 090 21 Výškovce	
Telefón:	054/7422602 0907997078	
Fax:		
E-mail:	obecvyskovce@centrum.sk	
Starosta obce:	Ján Mrúz	
Koordinátor projektu:	Ing. Karol Vielkievič	
Okres:	Stropkov	
Kraj:	Prešovský	
Povodie:	Ondava	

Ležia v Ondavskej vrchovine v nadmorskej výške okolo 223 m. Sídliisko založil šoltýs s usadlíkmi v 2. polovici 14. storočia. Prvý písomný doklad o dedine pochádza z r. 1414. Bola majetkovou súčasťou panstva Makovica.



Počet povodní v obci

2000	2001	2002	2003	2004	2005	2006	2007	2008	2009	2010
0	0	1	0	1	0	1	0	0	0	2

Obec zatiaľ nebola postihnutá prívalovými dažďami, preto nemôže posúdiť vplyv zrealizovaných vodozádržných opatrení; kladne je hodnotená spolupráca s vlastníkmi, resp. správcami pozemkov, na ktorých sa opatrenia realizovali.

Percento nezamestnaných v obci k 31.12.2010	12%
--	------------



Vodozádržné systémy - návrh:	2500 m³
Vodozádržné systémy- reálne:	3372 m³
Finančné prostriedky:	10.000,- €
Vyčerpané prostriedky:	10.216,09,- €
Pracovné miesta - plán:	5
Počet miest - nezamestnaní:	6
Počet miest - iní:	3
Opatrenia - hrádzky:	73 ks - 3372 m³
Opatrenia - odrážky:	0
Opatrenia	0
Opatrenia	0
Opatrenia - iné:	0



Kečkovce	Zmluva č. 1282/2010	
Adresa:	č. 87 090 11 Kečkovce	
Telefón:	054/7592382 0915910469	
Fax:		
E-mail:	obec.keckovce@gmail.com	
Starostka obce:	Edita Oreničová	
Koordinátor projektu:	Ing. Marián Rusnák	
Okres:	Svidník	
Kraj:	Prešovský	
Povodie:	Ondava	
<p>Ležia pod hlavným hrebeňom Nízkyh Beskýd v nadm. výške okolo 400 m. Sídliisko vybudoval šoltýs s usadlíkmi v pol. 16. stor. Najstarší písomný doklad o dedine pochádza z r. 1572. Bola majetkovou súčasťou panstva Makovica.</p>		



Počet povodní v obci											
2000	2001	2002	2003	2004	2005	2006	2007	2008	2009	2010	
0	0	0	0	0	0	0	0	0	1	0	

Počas tohtoročných búrok a privalových dažďov sa vybudované hrádzky zanášali nečistotami a napĺňali vodou, vodný tok v obci sa však dvíhal minimálne; hrádzky neboli poškodené, ich vybudovaním sa zabránilo nanášaniu nánosov z lesa a blata z poľnohospodárskej pôdy, miestny potok nebol rozvodnený.

Percento nezamestnaných v obci k 31.12.2010	41,3%
--	--------------



Vodozádržné systémy - návrh:	5000 m³
Vodozádržné systémy- reálne:	5173 m³
Finančné prostriedky:	20.000,- €
Vyčerpané prostriedky:	20.000,- €
Pracovné miesta - plán:	11
Počet miest - nezamestnaní:	5
Počet miest - iní:	7
Opatrenia - hrádzky:	134 ks - 5173 m³
Opatrenia - odrážky:	0
Opatrenia	0
Opatrenia	0
Opatrenia - iné:	0

